




УТВЕРЖДАЮ  
Глава управы  
Тверского района

С.Е. Злотарев



## АЛЬБОМ

благоустроительных решений на дворовой территории по адресу:  
Никоновский пер., д. 3/1, 1й Самотечный пер., д.18 стр.2

Директор ГБУ «Жилищник  
района Тверской»



Э.С. Ханахян

# Планировочное решение двора

Планировочная область  
 Дворовая территория  
 Адрес:  
 Нижегородский пер., дом 3/1  
 Разработчик (исполнитель): ООО  
 "Общество развития архитектуры"  
 Дата выпуска: 19 декабря 2007 г.

**ПЛАНИРОВОЧНОЕ РЕШЕНИЕ КЛАСТРОИСТВА М 1:500**  
 С учетом плана на территории Мастерстроитва М 1: 500  
 для объединения территории на основании

УТВЕРЖДАЮ:  
 Директор  
 ООО "Общество развития архитектуры"


СТУПЕНЬ ОБЪЕДИНЕНИЯ:  
 Территория объединения:  
 Мастерстроитва М 1: 500

Документальный код проекта  
 в ДСА: 00000000

**Нормативные обозначения**

1	Земельный участок	20	Земельный участок
2	Земельный участок	21	Земельный участок
3	Земельный участок	22	Земельный участок
4	Земельный участок	23	Земельный участок
5	Земельный участок	24	Земельный участок
6	Земельный участок	25	Земельный участок
7	Земельный участок	26	Земельный участок
8	Земельный участок	27	Земельный участок
9	Земельный участок	28	Земельный участок
10	Земельный участок	29	Земельный участок
11	Земельный участок	30	Земельный участок
12	Земельный участок	31	Земельный участок
13	Земельный участок	32	Земельный участок
14	Земельный участок	33	Земельный участок
15	Земельный участок	34	Земельный участок
16	Земельный участок	35	Земельный участок
17	Земельный участок	36	Земельный участок
18	Земельный участок	37	Земельный участок
19	Земельный участок	38	Земельный участок
20	Земельный участок	39	Земельный участок
21	Земельный участок	40	Земельный участок
22	Земельный участок	41	Земельный участок
23	Земельный участок	42	Земельный участок
24	Земельный участок	43	Земельный участок
25	Земельный участок	44	Земельный участок
26	Земельный участок	45	Земельный участок
27	Земельный участок	46	Земельный участок
28	Земельный участок	47	Земельный участок
29	Земельный участок	48	Земельный участок
30	Земельный участок	49	Земельный участок
31	Земельный участок	50	Земельный участок

- |                                 |        |
|---------------------------------|--------|
| 1. Планировочное решение двора  | 6/21/6 |
| 2. Планировочное решение двора  | 6/21/6 |
| 3. Планировочное решение двора  | 6/21/6 |
| 4. Планировочное решение двора  | 6/21/6 |
| 5. Планировочное решение двора  | 6/21/6 |
| 6. Планировочное решение двора  | 6/21/6 |
| 7. Планировочное решение двора  | 6/21/6 |
| 8. Планировочное решение двора  | 6/21/6 |
| 9. Планировочное решение двора  | 6/21/6 |
| 10. Планировочное решение двора | 6/21/6 |
| 11. Планировочное решение двора | 6/21/6 |
| 12. Планировочное решение двора | 6/21/6 |
| 13. Планировочное решение двора | 6/21/6 |
| 14. Планировочное решение двора | 6/21/6 |
| 15. Планировочное решение двора | 6/21/6 |
| 16. Планировочное решение двора | 6/21/6 |
| 17. Планировочное решение двора | 6/21/6 |
| 18. Планировочное решение двора | 6/21/6 |
| 19. Планировочное решение двора | 6/21/6 |
| 20. Планировочное решение двора | 6/21/6 |
| 21. Планировочное решение двора | 6/21/6 |
| 22. Планировочное решение двора | 6/21/6 |
| 23. Планировочное решение двора | 6/21/6 |
| 24. Планировочное решение двора | 6/21/6 |
| 25. Планировочное решение двора | 6/21/6 |
| 26. Планировочное решение двора | 6/21/6 |
| 27. Планировочное решение двора | 6/21/6 |
| 28. Планировочное решение двора | 6/21/6 |
| 29. Планировочное решение двора | 6/21/6 |
| 30. Планировочное решение двора | 6/21/6 |
| 31. Планировочное решение двора | 6/21/6 |
| 32. Планировочное решение двора | 6/21/6 |
| 33. Планировочное решение двора | 6/21/6 |
| 34. Планировочное решение двора | 6/21/6 |
| 35. Планировочное решение двора | 6/21/6 |
| 36. Планировочное решение двора | 6/21/6 |
| 37. Планировочное решение двора | 6/21/6 |
| 38. Планировочное решение двора | 6/21/6 |
| 39. Планировочное решение двора | 6/21/6 |
| 40. Планировочное решение двора | 6/21/6 |
| 41. Планировочное решение двора | 6/21/6 |
| 42. Планировочное решение двора | 6/21/6 |
| 43. Планировочное решение двора | 6/21/6 |
| 44. Планировочное решение двора | 6/21/6 |
| 45. Планировочное решение двора | 6/21/6 |
| 46. Планировочное решение двора | 6/21/6 |
| 47. Планировочное решение двора | 6/21/6 |
| 48. Планировочное решение двора | 6/21/6 |
| 49. Планировочное решение двора | 6/21/6 |
| 50. Планировочное решение двора | 6/21/6 |



ПЛАНИРОВОЧНОЕ РЕШЕНИЕ ДВОРА М 1:500

# Схема водопользования

Трибуналы федерации  
 Региональный центр индустриальной и жилищной

ПЛАН ЧАСТКА



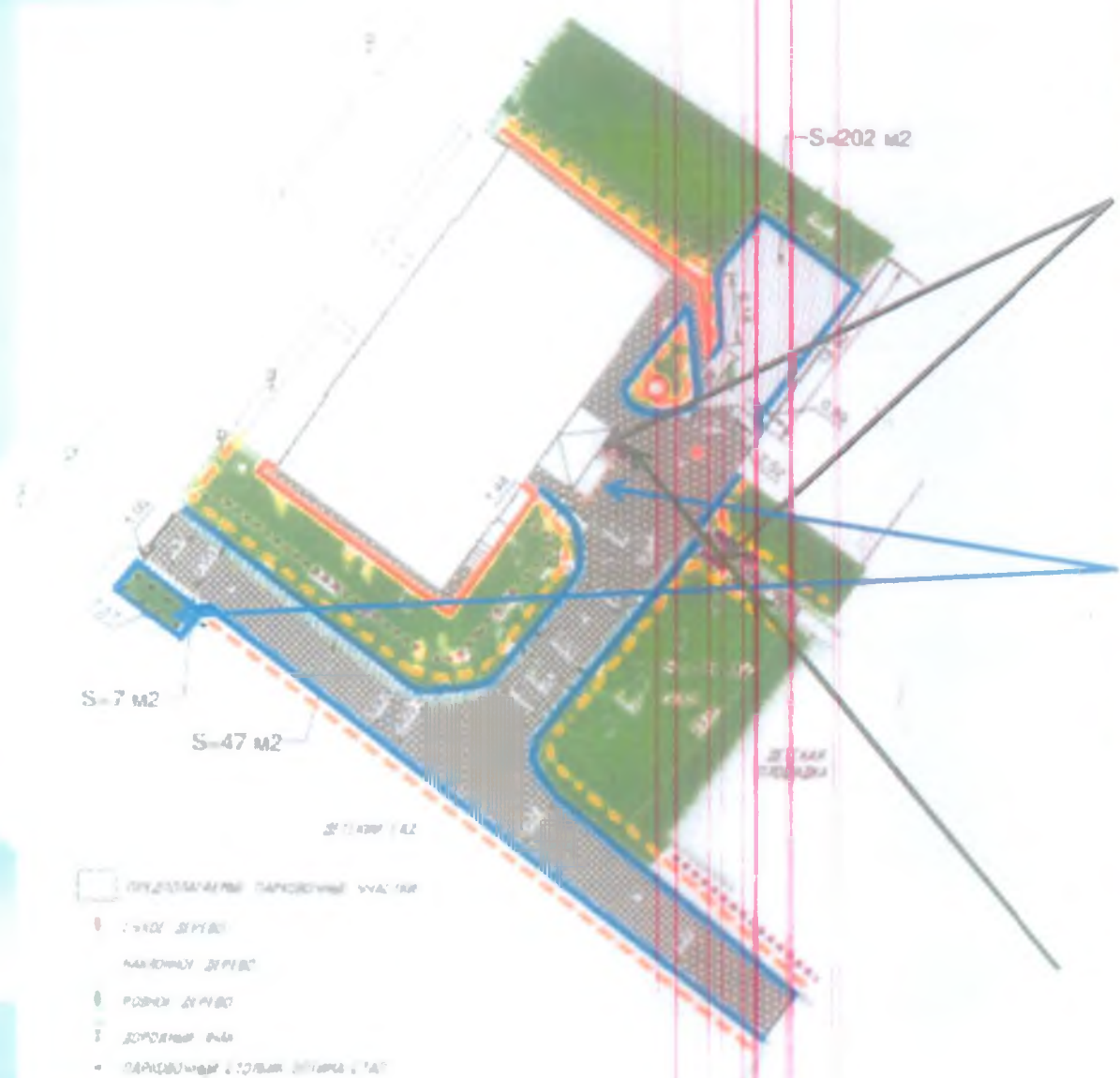
# Согласование планировки двора

Приобретённая территория  
Расширение парковочных мест, благоустройство и озеленение

ПЛАН ЧАСТИ



# Расстановка уличной мебели



3 ШТ

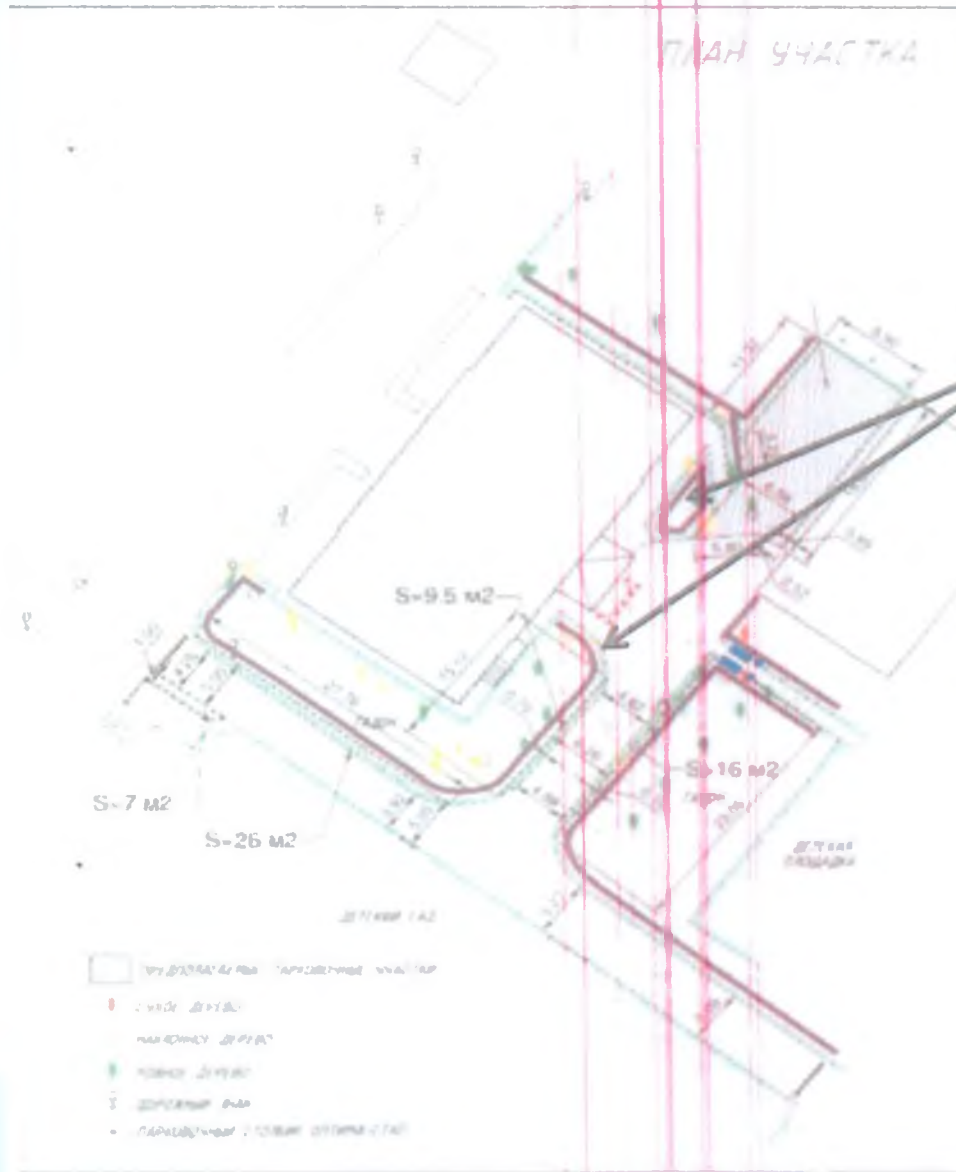


15 ШТ


3 ШТ




# Установка ограждений газонных Н=0,7 м



Ограждение газонов, 0,7 м.



# Озеленение территории



**Кизильник**  
**70 шт**



**Чубушник**  
**50 шт**



**Сирень**  
**6 шт**



**Спирея**  
**150 шт**




**Ель**  
**1 шт**



**Молодой садовый**  
**6 шт**



**Астильба**  
**12 шт**



**Пион**  
**4 шт**

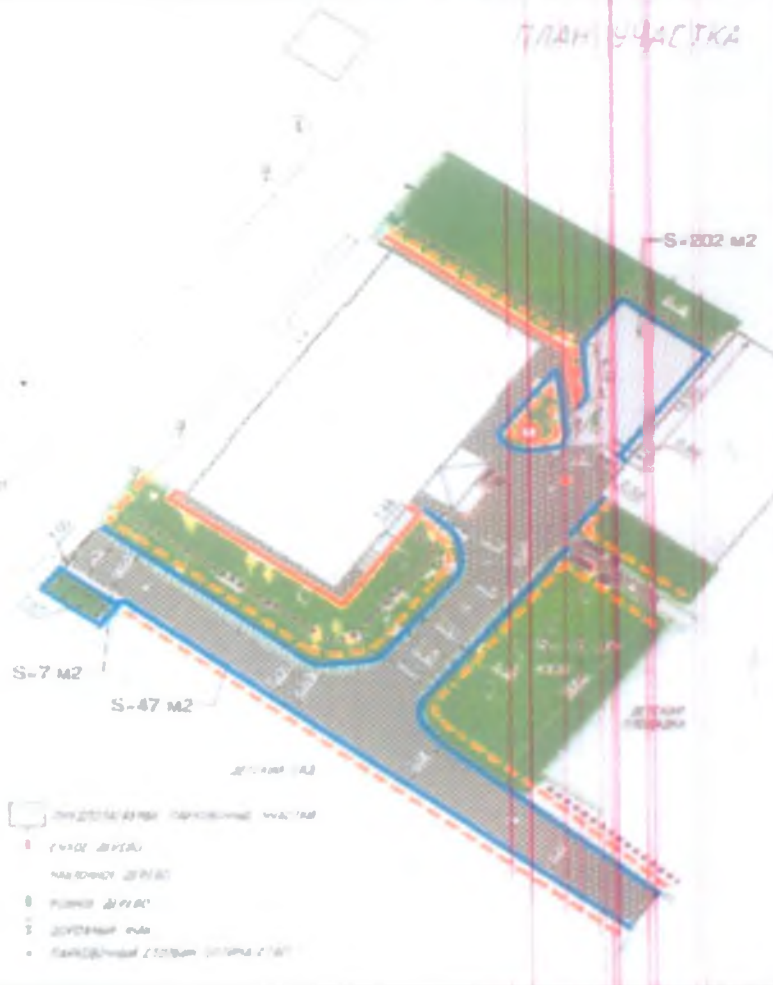


**Флокс**  
**12 шт**

# Итоговая схема благоустройства

Рандомная территория:  
Расширение парковочных мест, благоустройство и озеленение.

ПЛАН УЧАСТКА















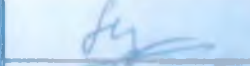




Условные обозначения

- Устройство асфальтобетонного покрытия
- Ремонт асфальтобетонного покрытия
- Ремонт газона
- Установка бортового камня дорожного
- Установка бортового камня садового
- Установка газонного ограждения H=0,7 м
- Высадка древесно-кустарниковой растительности
- Устройство шпунтика
- Установка скамеек парковой мебели
- Установка информационных столбиков












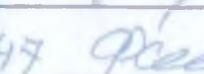





# Лист согласования с жителями

№п/п	ФИО (полностью)	Адрес проживания	Согласовано (подпись)
1			
2			
3			
4			
5			
6			
7			
8			
9			
10			
11			
12			
13			
14			
15			




## Лист согласования с жителями

№п/п	ФИО (полностью)	Адрес проживания	Согласовано (подпись)
16			<i>Овощ</i>
17			<i>Богд</i>
18			<i>Тур</i>
19			<i>Е. П. П.</i>
20			<i>[Signature]</i>
21			<i>[Signature]</i>
22			<i>[Signature]</i>
23			<i>[Signature]</i>
24			<i>[Signature]</i>
25			<i>[Signature]</i>
26			<i>[Signature]</i>
27			<i>[Signature]</i>
28			<i>[Signature]</i>
29			<i>[Signature]</i>
30			<i>[Signature]</i>

## Лист согласования с жителями

№п/п	ФИО (полностью)	Адрес проживания	Согласовано (подпись)
81			
32			
33			
34			09 
35			
36			
37			35 
38			
39			18 
40			47 
41			
42			
43			
44			
45			

# Лист согласования с жителями

№п/п	ФИО (полностью)	Адрес проживания	Согласовано (подпись)
46			
47			
48			
49			
50			
51			
52			
53			
54			
55			
56			
57			
58			
59			
60			

8  
-  
537  
-  
-  
-  
-  
-