



ПРАВИТЕЛЬСТВО МОСКВЫ
ДЕПАРТАМЕНТ ТРАНСПОРТА И РАЗВИТИЯ
ДОРОЖНО-ТРАНСПОРТНОЙ ИНФРАСТРУКТУРЫ
ГОРОДА МОСКВЫ

Государственное бюджетное учреждение
города Москвы

"Научно-исследовательский и проектный институт
городского транспорта города Москвы

«МосТрансПроект»

**Выполнение комплекса работ, связанных с разработкой и
программным обеспечением
Комплексной схемы организации дорожного движения
на улично-дорожной сети города Москвы на 2019 г.**

**Актуализация ранее разработанной проектной документации с обнов-
лением информации о ТСОДД на отдельных участках и зонах УДС в ча-
сти схем движения транспорта, пешеходов и велосипедистов**

ПРОЕКТНАЯ ДОКУМЕНТАЦИЯ

Проект организации дорожного движения.

Наименование объекта: Делегатская улица.
ТЗ № 3986.

ПР-002/19 - ПОДД



ПРАВИТЕЛЬСТВО МОСКВЫ
ДЕПАРТАМЕНТ ТРАНСПОРТА И РАЗВИТИЯ
ДОРОЖНО-ТРАНСПОРТНОЙ ИНФРАСТРУКТУРЫ
ГОРОДА МОСКВЫ

Государственное бюджетное учреждение
города Москвы

"Научно-исследовательский и проектный институт
городского транспорта города Москвы

«МосТрансПроект»

**Выполнение комплекса работ, связанных с разработкой и
программным обеспечением**

**Комплексной схемы организации дорожного движения
на улично-дорожной сети города Москвы на 2019 г.**

**Актуализация ранее разработанной проектной документации с обновле-
нием информации о ТСОДД на отдельных участках и зонах УДС в части
схем движения транспорта, пешеходов и велосипедистов**

ПРОЕКТНАЯ ДОКУМЕНТАЦИЯ

Проект организации дорожного движения.

Наименование объекта: Делегатская улица.
ТЗ № 3986.

ПР-002/19 - ПОДД

Главный инженер проекта



М.Л. Шабунина

2019г

№	Обозначение	Наименование	Стр.	Примечание
		Титульный лист	1	
3	ПР-002/19-0-СТ	Содержание тома	2	
4	ПР-002/19-0-ПЗ	Пояснительная записка	3	
9	ПР-002/19-0-ВОР	Ведомость объемов работ по установке дорожных знаков и нанесению дорожной разметки	7	
12	ПР-002/19-0-ОДД	Чертежи	Схема 1	

Изм.	Кол.уч.	Лист	№док.	Подпись	Дата	ПР-002/19-0-СТ		
Разраб.	Биллаев		10.19	СОДЕРЖАНИЕ ТОМА	 МосТрансПроект	П	1	1
Проверил	Панарин		10.19					
Н.контр.	Трифорова		10.19					
ГИП	Шабунина		10.19					

Взам. инв. №.

Подпись и дата

Инва. № подл.

Проектируемый участок УДС – Делегатская улица. Участок расположен в Центральном административном округе города Москвы. На данном участке было проведено натурное обследование территории с фотофиксацией существующей организации дорожного движения.

Делегатская улица – участок с односторонним движением. Движение пешеходов осуществляется по существующим тротуарам.

По данной улице осуществляется движение городского общественного транспорта: маршруты трамваем № 7, 50.

Актуализация проекта организации движения выполнена в рамках Государственного задания на 2019 год "Выполнение комплекса работ, связанных с разработкой, программным обеспечением и реализацией третьего этапа Комплексной схемы организации дорожного движения на улично-дорожной сети города Москвы на 2019 г" в соответствии с поручением ГКУ «ЦОДД»:

- Демаркировка дорожной разметки 1.1;
- Нанесение дорожной разметки 1.4, 1.14.1;
- Демонтаж дорожного знака 3.1;
- Монтаж дорожных знаков 3.1, 5.19.1, 5.19.2.

Установка дорожных знаков и стоек, а также нанесение дорожной разметки выполнены в соответствии с ГОСТ Р 52289-2004 (с изменениями согласно приказам Росстандарта №2221-ст, №2222-ст от 09 декабря 2013 г.).

Расстановка дорожных знаков и нанесение дорожной разметки отражены на схеме 1.

Ведомости объемов работ по установке дорожных знаков и объемов работ по нанесению и демаркировке дорожной разметки прилагаются ниже.

Проектная документация линейных объектов соответствует действующим нормативным документам:

- Федеральный закон от 29.09.2004 №190 ФЗ «Градостроительный кодекс Российской Федерации»;
- Федеральный закон от 25.10.2001 №136-ФЗ «Земельный кодекс Российской Федерации»;
- Федеральный закон от 03.06.2006 №74-ФЗ «Водный кодекс Российской Федерации»;





ПР-002/19-0-ПЗ

Изм.	Кол.уч.	Лист	№док.	Подпись	Дата

Взам. инв. №

Подпись и дата

Инв. № подл

Разраб.	Биллаев		10.19
Проверил	Панарин		10.19
Н.контр.	Трифонов		10.19
ГИП.	Шабунина		10.19

**ПОЯСНИТЕЛЬНАЯ
ЗАПИСКА**

Стадия	Лист	Листов
П	1	1



МосТрансПроект

рации»;

- Федеральный закон от 10.01.2002 №7 «Об охране окружающей среды»;
- Федеральный закон от 04.12.2006 N200-ФЗ «Лесной кодекс Российской Федерации»;
- Федеральный закон от 29.06.2012 №96 «О внесении изменений в отдельные законодательные акты Российской Федерации» с изменениями на 4 октября 2014 года;
- Постановление СФ ФС РФ от 27.12.2011 №560-СФ «Об утверждении изменения границы между субъектами Российской Федерации городом Федерального значения Москвой и Московской областью».
- Федеральный закон от 05.04.2013 № 43-ФЗ «Об особенностях регулирования отдельных правоотношений в связи с присоединением к субъекту Российской Федерации - городу Федерального значения Москве территорий и о внесении изменений в отдельные законодательные акты Российской Федерации» с изменениями на 3 июля 2016 года;
- Закон города Москвы от 25.06.2008 №28 «Градостроительный кодекс города Москвы» с изменениями на 28 июня 2017 года;
- Закон города Москвы от 05.05.1999 №17 «О защите зеленых насаждений» с изменениями на 7 мая 2014 года;
- Закон города Москвы от 05.05.2010 № 17 «О Генеральном плане города Москвы» с изменениями на 15 марта 2017 года;
- Постановление Правительства Москвы от 22 августа 2012 г. №422-ПП «Об отнесении лесов, входивших до 1 июля 2012 г. в состав лесного фонда и включенных в границы города Федерального значения Москвы, к зеленому фонду города Москвы и территорий, вошедших в зеленый фонд города Москвы, к особо охраняемой зеленой территории города Москвы;
- Постановление Правительства Москвы от 06.08.2002 №623-ПП «Об утверждении норм и правил проектирования комплексного благоустройства на территории города Москвы» с изменениями на 11 июля 2006 года;
- Постановление Правительства Москвы от 16.12.2008 №1160-ПП «Об утверждении временного положения по классификации и функционально-планировочной организации парков в городе Москве»;
- Постановление Правительства Москвы от 27.09.2011 №451-ПП «Об утвержде-

ПР-002/19-0-ПЗ





Изм.	Кол.уч.	Лист	№док.	Подпись	Дата

Изнв. № подл

Подпись и дата

Взам. инв. №.

Изнв. № подл

Разраб.	Биллаев		10.19
Проверил	Панарин		10.19
Н.контр.	Трифорова		10.19
ГИП.	Шабунина		10.19

**ПОЯСНИТЕЛЬНАЯ
ЗАПИСКА**






Стадия	Лист	Листов
П	1	1



МосТрансПроект

нии государственной программы города Москвы «Развитие коммунально-инженерной инфраструктуры и энергосбережение» с изменениями на 28 марта 2017 года.

- Постановление Правительства Москвы от 24.08.2010 № 741-ПП «О схемах газоснабжения города Москвы на период до 2020 года».
- Постановление Правительства Москвы от 14.12.2010 № 1067-ПП «О Схеме электроснабжения города Москвы на период до 2020 года (распределительные сети напряжением 6-10-20 кВ)» с изменениями на 10 июля 2012 года.
- Постановление Правительства Москвы от 09.02.2012 № 37-ПП «Об утверждении Генеральной схемы энергоснабжения города Москвы на период до 2020 года».
- Постановление Правительства Москвы от 03.10.2011 № 460-ПП «Об утверждении Государственной программы города Москвы «Градостроительная политика на 2012-2016 гг.».
- Постановление Правительства Москвы от 27.09.2011 № 454-ПП «Об утверждении Государственной программы города Москвы на среднесрочный период (2012-2016 гг.) «Жилище».
- Постановление Правительства Москвы от 02.09.2011 № 408-ПП «О государственной программе города Москвы «Развитие транспортной системы на 2012-2016 гг.» с изменениями на 21 августа 2017 года.
- Постановление Правительства Москвы от 27.09.2011 № 450-ПП «Об утверждении Государственной программы города Москвы на среднесрочный период (2012-2016 гг.) «Развитие образования города Москвы («Столичное образование»)».
- Постановление Правительства Москвы от 25.09.2007 № 821-ПП «О схеме развития и размещения объектов образования (общеобразовательные школы и дошкольные образовательные учреждения) на территории города Москвы до 2020 года» с изменениями на 3 июля 2015 года.
- Постановление Правительства Москвы от 15.04.2008 № 301-ПП «О схеме развития и размещения объектов здравоохранения на территории города Москвы до 2020 года» с изменениями на 3 июля 2015 года.
- Постановление Правительства Москвы от 20.09.2011 № 432-ПП «Об утверждении Государственной программы города Москвы «Спорт Москвы 2012-2016 гг.».
- «СП 42.13330.2011. Свод правил. Градостроительство. Планировка и застройка


Изм.	Кол.уч.	Лист	№ док.	Подпись	Дата	<i>ПР-002/19-0-ПЗ</i>			
						Стадия	Лист	Листов	
Разраб.	Биллаев				10.19	ПОЯСНИТЕЛЬНАЯ ЗАПИСКА	П	1	1
Проверил	Панарин				10.19		 МосТрансПроект		
Н.контр.	Трифонов				10.19				
ГИП.	Шабунина				10.19				
Инва. № подл.	Подпись и дата	Взам. инв. №.							

городских и сельских поселений. Актуализированная редакция СНиП 2.07.01-89*» (утв. Приказом Минрегиона РФ от 28.12.2010 № 820).

- Постановление Правительства Москвы от 23.12.2015 № 945-ПП «Об утверждении региональных нормативов градостроительного проектирования города Москвы в области транспорта, автомобильных дорог регионального или межмуниципального значения».

Изм.	Кол.уч.	Лист	№ док.	Подпись	Дата	ПР-002/19-0-ПЗ				
Изм. № подл.	Подпись и дата	Взам. инв. №.								
			Разраб.	Биллаев		10.19	ПОЯСНИТЕЛЬНАЯ ЗАПИСКА	Стадия	Лист	Листов
			Проверил	Панарин		10.19		П	1	1
			Н.контр.	Трифонов		10.19		 МосТрансПроект		
			ГИП.	Шабунина		10.19				

	Наименование знака	Вид установки	Ед.изм.	Кол-во
3.1	Въезд запрещен	стойка или Г-образная стойка	шт.	1
5.19.1	Пешеходный переход (пов. инф.)	стойка или Г-образная стойка	шт.	2
5.19.2	Пешеходный переход (пов. инф.)	стойка или Г-образная стойка	шт.	2
Демонтаж ДЗ 3.1 со стойки			шт.	1
Демонтаж стойки			шт.	1
Монтаж стойки			шт.	1
Итого дорожных знаков			шт.	6

Согласовано										
Взам. инв. №										
Подп. и дата										
Инв. № подл.										
						Выполнение комплекса работ, связанных с разработкой и программным обеспечением Комплексной схемы организации дорожного движения на улично-дорожной сети города Москвы на 2019 г.				
	Изм.	Кол. уч.	Лист	№ док.	Подп.	Дата	Проект организации дорожного движения на Делегатской улице	Стадия	Лист	Листов
	Разраб.	Биллаев			<i>[Подпись]</i>	10.19		П	1	1
	Пров.	Панарин			<i>[Подпись]</i>	10.19				
	Н. контр.	Трифонова			<i>[Подпись]</i>	10.19	Ведомость объемов работ по дорожным знакам		МосТрансПроект	
	ГИП	Шабдунина			<i>[Подпись]</i>	10.19				

Сводная ведомость № 1
объемов работ по демаркировке горизонтальной дорожной разметки

Наименование объекта:

Делегатская улица

Границы объекта:

Протяженность объекта, п.м:

Номер линии по ГОСТ Р 51256-2011	Характеристика линии	Ед. изм.	Количество единиц измерения	Площадь линий (элементов), м ²
1	2	3	4	5
1.1	Сплошная линия шириной 10 см (обозначение парковок)	п.м	15,0	1,500
Итого площадь горизонтальной разметки по объекту, м²				1,500
Белая разметка:				1,500
- сплошная линия				0,000
- сплошные линии (обозначение парковок)				1,500
- прерывистая линия				0,000
- поперечная разметка				0,000
- элементы сложной конфигурации				0,000
Желтая разметка:				0,000
- сплошные линии				0,000
- прерывистые линии				0,000
- поперечная разметка				0,000
- сплошные линии ООТ				0,000
Общий объем линий регулирования, приведенный к линии 1,1 шириной 10 см, п.м				15,000

Примечание: для прерывистых линий регулирования общий объем определяется с учетом промежутков между элементами (штрихами)

Сводная ведомость № 2
объемов работ по нанесению горизонтальной дорожной разметки

Наименование объекта:

Делегатская улица
























Границы объекта:

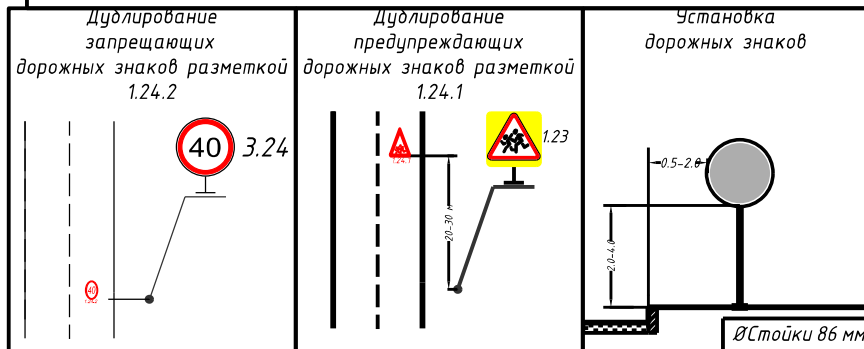
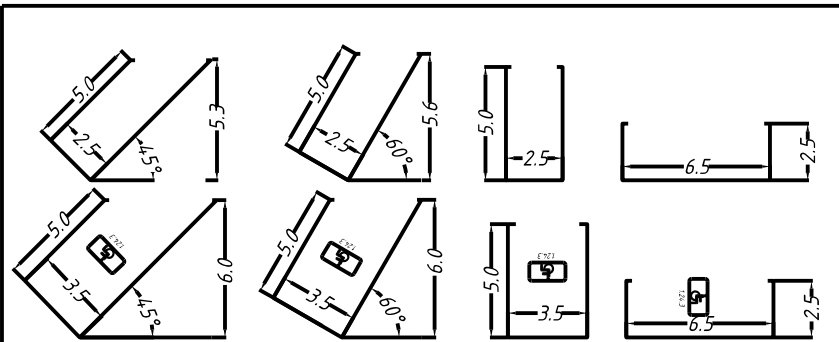
Протяженность объекта, п.м:

Номер линии по ГОСТ Р 51256-2011	Характеристика линии	Ед. изм.	Количество единиц измерения	Площадь линий (элементов), м ²
1	2	3	4	5
1.4	Сплошная линия шириной 10 см (желтого цвета)	п.м	18,0	1,800
1.14.1	Сплошные параллельные линии шириной 40 см (белого цвета)	п.м	32,0	12,800
	Сплошные параллельные линии шириной 40 см (желтого цвета)	п.м	28,0	11,200
	Количество переходов	шт.	1	
Итого площадь горизонтальной разметки по объекту, м²				25,800
Белая разметка:				12,800
- сплошная линия				0,000
- сплошные линии (обозначение парковок)				0,000
- прерывистая линия				0,000
- поперечная разметка				12,800
- элементы сложной конфигурации				0,000
Желтая разметка:				13,000
- сплошные линии				1,800
- прерывистые линии				0,000
- поперечная разметка				11,200
- сплошные линии ООТ				0,000
Общий объем линий регулирования, приведенный к линии 1,1 шириной 10 см, п.м				258,000

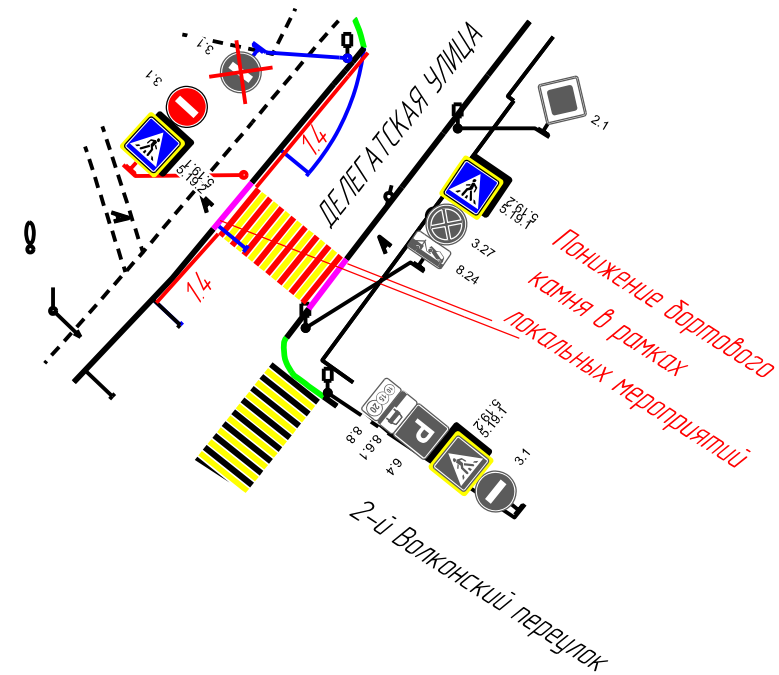
Примечание: для прерывистых линий регулирования общий объем определяется с учетом промежутков между элементами (штрихами)






Условные обозначения

-  3.1 - Устанавливаемые дорожные знаки (с заменой стойки при необходимости)
-  3.27 - Существующие дорожные знаки
-  X - Демонтируемые объекты
-  - Существующая дорожная разметка
-  - Проектируемая дорожная разметка
-  - Демонтируемая дорожная разметка
-  - Пониженный борт
-  - Проектируемый пониженный борт
-  - Проектируемый борт
-  - Проектируемое пешеходное ограждение
-  - Существующее пешеходное ограждение
-  - Демонтируемое пешеходное ограждение
-  - Контактная сеть
-  - Существующий пешеходный переход
-  - Проектируемый пешеходный переход
-  - Демаркируемый пешеходный переход
-  - Проектируемые МАФы
-  - Существующие антипарковочные столбики
-  - Демонтируемые антипарковочные столбики
-  - Асфальтируемый участок
-  - Проектируемая тактильная плитка
-  - Существующая тактильная плитка
-  - Устройство газона



Примечание:
 ширина линий 1.1(парковка), 1.4(желтая) - 10 см;
 ширина линий 1.1, 1.5, 1.6, 1.7 - 10(15) см;
 ширина линий 1.12, 1.14.1 - 40 см;
 длина штрихов 1.5 - 2.0 м, пробелов - 6.0 м ;
 длина штрихов 1.6 - 6.0 м, пробелов - 2.0 м ;
 длина штрихов 1.5, 1.7 - 0.5 м, пробелов - 0.5 м ;
 длина стрел 1.18, 1.19 - 5.0 м



						ПР-002/19			
						Комплексная схема организации дорожного движения на улично-дорожной сети города Москвы.			
Изм.	Копия	Лист	№ Док.	Подпись	Дата	Проект организации дорожного движения на Делегатской улице в рамках разработки КСОДД г. Москвы.	Стадия	Лист	Листов
Разработал		Биллаев			10.19		П	1	1
Проверил		Панарин			10.19				
Н. контр.		Трифанова			10.19	Схема № 1. Расстановка дорожных знаков и нанесение разметки. М 1:500	 МосТрансПроект		
ГИП		Шадунина			10.19				