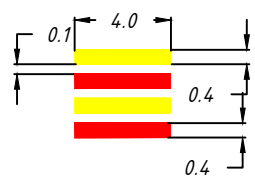


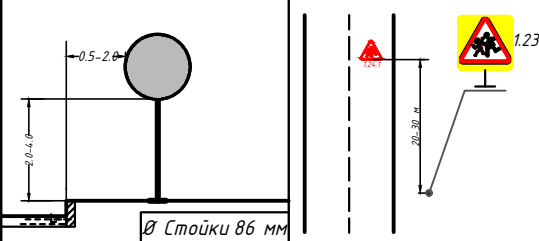
Форма, цвет, размер, м
нанесение разметки 1.14.1



Проектируемый

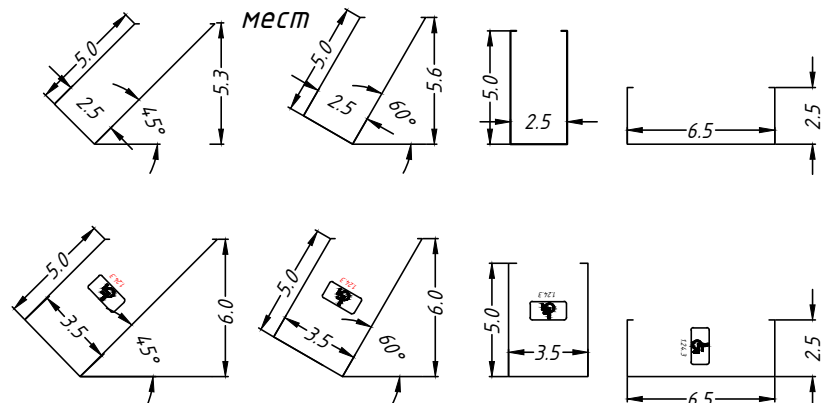
Установка дорожных знаков

Дублирование предупреждающих дорожных знаков разметкой 1.24.1



Примечание:
ширина линий 1.1 (парковка), 1.4 (желтая) - 10 см;
ширина линий 1.1, 1.5, 1.6, 1.7 - 10 (15) см;
ширина линий 1.12, 1.14.1 - 40 см;
длина штрихов 1.5 - 2.0 м, пробелов - 6.0 м;
длина штрихов 1.6 - 6.0 м, пробелов - 2.0 м;
длина штрихов 1.5 - 0.5 м, пробелов - 0.5 м;
длина стрел 1.18, 1.19 - 5.0 м

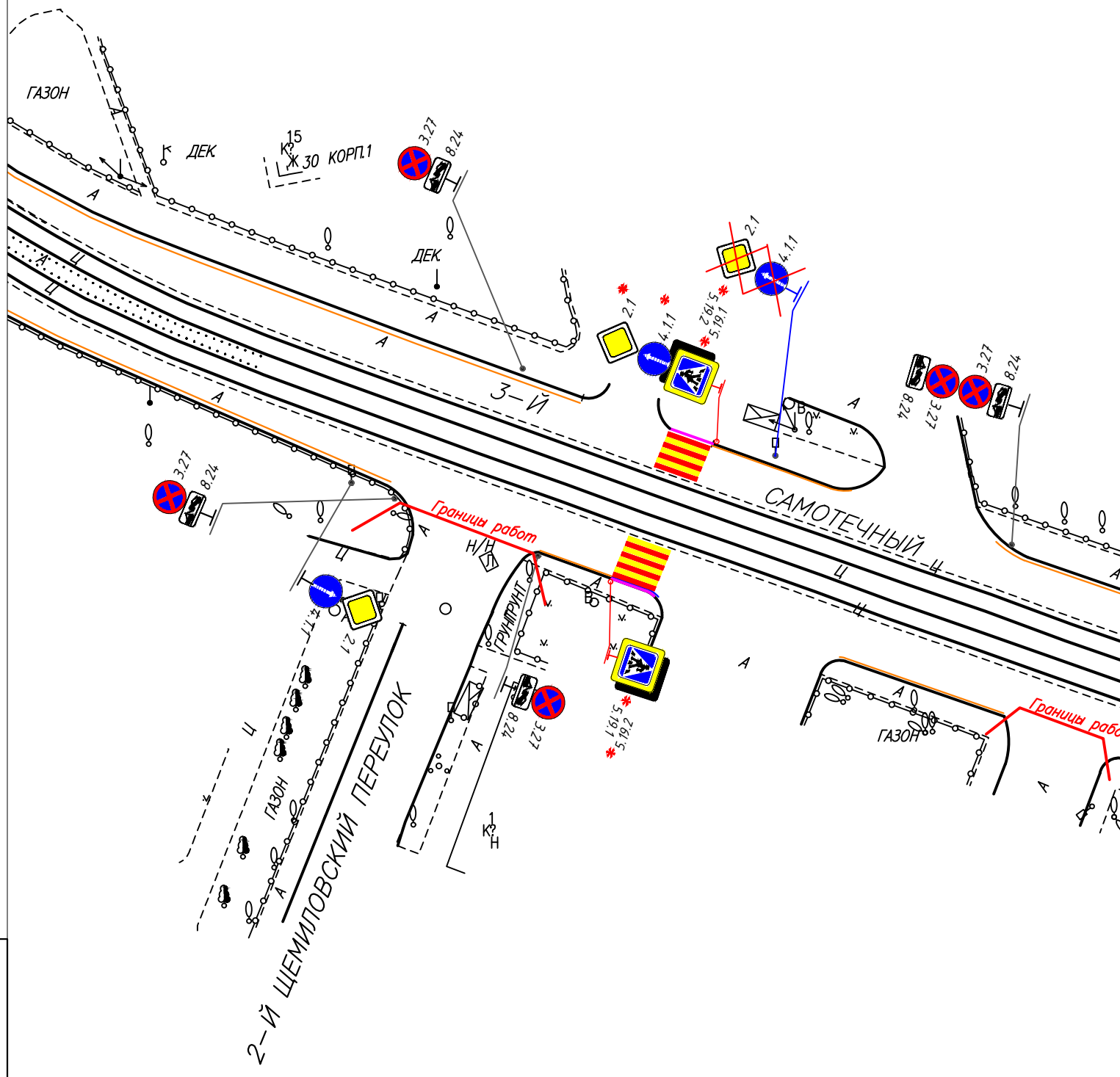
Габариты парковочных мест



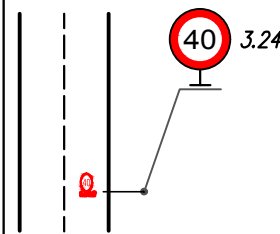
Условные обозначения

- 3.1* - Устанавливаемые дорожные знаки
- 3.1 - Существующие дорожные знаки
- Демонтируемые объекты
- Существующая дорожная разметка
- Проектируемая дорожная разметка
- Демонтируемая дорожная разметка
- Пониженный борт
- Проектируемый пониженный борт
- Проектируемый борт
- Проектируемое пешеходное ограждение
- Существующее пешеходное ограждение
- Контактная сеть
- Асфальтируемый участок и технический тротуар 0,75 м
- Существующий пешеходный переход
- Проектируемый пешеходный переход
- Демаркируемый пешеходный переход
- Проектируемая тактильная плитка
- Существующая тактильная плитка
- Проектируемые МАФы

трамвай 19,7



Дублирование запрещающих дорожных знаков разметкой



Изм.	Кол. уч.	Лист	№ Док.	Подпись	Дата	Комплексная схема организации дорожного движения на улично-дорожной сети города Москвы.			
Разработал	Возный			<i>[Signature]</i>	02.19	Проект организации дорожного движения на 3-ем Самотёчном переулке в рамках разработки КСОДД г. Москвы.	Стадия	Лист	Листов
Проверил	Панарин			<i>[Signature]</i>	02.19		П	1	1
Н. контр.	Трифонова			<i>[Signature]</i>	02.19	Схема № 1. Расстановка дорожных знаков и нанесение разметки. М 1:500			
ГИП	Шабунина			<i>[Signature]</i>	02.19				