



ПРАВИТЕЛЬСТВО МОСКВЫ  
ДЕПАРТАМЕНТ ТРАНСПОРТА И РАЗВИТИЯ  
ДОРОЖНО-ТРАНСПОРТНОЙ ИНФРАСТРУКТУРЫ  
ГОРОДА МОСКВЫ

Государственное бюджетное учреждение  
города Москвы

"Научно-исследовательский и проектный институт  
городского транспорта города Москвы

**«МосТрансПроект»**

---

**Выполнение комплекса работ, связанных с разработкой и  
программным обеспечением  
Комплексной схемы организации дорожного движения  
на улично-дорожной сети города Москвы на 2019 г.**

**Актуализация ранее разработанной проектной документации с обнов-  
лением информации о ТСОДД на отдельных участках и зонах УДС в ча-  
сти схем движения транспорта, пешеходов и велосипедистов**

## **ПРОЕКТНАЯ ДОКУМЕНТАЦИЯ**

**Проект организации дорожного движения.**

Наименование объекта: Тихвинская улица.  
ТЗ № 3901.

**ПР-002/19 - ПОДД**



ПРАВИТЕЛЬСТВО МОСКВЫ  
ДЕПАРТАМЕНТ ТРАНСПОРТА И РАЗВИТИЯ  
ДОРОЖНО-ТРАНСПОРТНОЙ ИНФРАСТРУКТУРЫ  
ГОРОДА МОСКВЫ

Государственное бюджетное учреждение  
города Москвы

"Научно-исследовательский и проектный институт  
городского транспорта города Москвы

**«МосТрансПроект»**

---

**Выполнение комплекса работ, связанных с разработкой и  
программным обеспечением  
Комплексной схемы организации дорожного движения  
на улично-дорожной сети города Москвы на 2019 г.**

**Актуализация ранее разработанной проектной документации с обновле-  
нием информации о ТСОДД на отдельных участках и зонах УДС в части  
схем движения транспорта, пешеходов и велосипедистов**

## **ПРОЕКТНАЯ ДОКУМЕНТАЦИЯ**

**Проект организации дорожного движения.**

Наименование объекта: Тихвинская улица.  
ТЗ № 3901.

**ПР-002/19 - ПОДД**

Главный инженер проекта



М.Л. Шабунина

2019г

№	Обозначение	Наименование	Стр.	Примечание
		Титульный лист	1	
3	ПР-002/19-0-СТ	Содержание тома	2	
4	ПР-002/19-0-ПЗ	Пояснительная записка	3	
9	ПР-002/19-0-ВОР	Ведомость объемов работ по установке дорожных знаков и нанесению дорожной разметки	7	
12	ПР-002/19-0-ОДД	Чертежи	Схема 1	

Инва. № подл.	Подпись и дата	Взам. инв. №.	<i>ПР-002/19-0-СТ</i>						Стадия	Лист	Листов
			Изм.	Кол.уч.	Лист	№док.	Подпись	Дата	П	1	1
Разраб.	Биллаев	<i>[Подпись]</i>	10.19	<b>СОДЕРЖАНИЕ ТОМА</b>				 МосТрансПроект			
Проверил	Панарин	<i>[Подпись]</i>	10.19								
Н.контр.	Трифорова	<i>[Подпись]</i>	10.19								
ГИП	Шабунина	<i>[Подпись]</i>	10.19								

Проектируемый участок УДС – Тихвинская улица. Участок расположен в Центральном административном округе города Москвы. На данном участке было проведено натурное обследование территории с фотофиксацией существующей организации дорожного движения.

Тихвинская улица – участок с двусторонним движением. Движение пешеходов осуществляется по существующим тротуарам.

По данной улице осуществляется движение городского общественного транспорта: маршруты трамваев № 9, 50.

Актуализация проекта организации движения выполнена в рамках Государственного задания на 2019 год "Выполнение комплекса работ, связанных с разработкой, программным обеспечением и реализацией третьего этапа Комплексной схемы организации дорожного движения на улично-дорожной сети города Москвы на 2019 г" в соответствии с поручением ГКУ «ЦОДД»:

- Демонтаж дорожных знаков 5.17;
- Монтаж дорожных знаков 2.1, 5.17, 5.19.1, 5.19.2.

Установка дорожных знаков и стоек, а также нанесение дорожной разметки выполнена в соответствии с ГОСТ Р 52289-2004 (с изменениями согласно приказам Росстандарта №2221-ст, №2222-ст от 09 декабря 2013 г.).

Расстановка дорожных знаков и нанесение дорожной разметки отражены на схеме 1.

Ведомости объемов работ по установке дорожных знаков и объемов работ по нанесению и демаркировке дорожной разметки прилагаются ниже.

Проектная документация линейных объектов соответствует действующим нормативным документам:

- Федеральный закон от 29.09.2004 №190 ФЗ «Градостроительный кодекс Российской Федерации»;
- Федеральный закон от 25.10.2001 №136-ФЗ «Земельный кодекс Российской Федерации»;
- Федеральный закон от 03.06.2006 №74-ФЗ «Водный кодекс Российской Федерации»;
- Федеральный закон от 10.01.2002 №7 «Об охране окружающей среды»;
- Федеральный закон от 04.12.2006 N200-ФЗ «Лесной кодекс Российской Федерации»;





ПР-002/19-0-ПЗ

Изм.	Кол.уч.	Лист	№док.	Подпись	Дата

Взам. инв. №

Подпись и дата

Инв. № подл

Разраб.	Биллаев		10.19
Проверил	Панарин		10.19
Н.контр.	Трифонов		10.19
ГИП.	Шабунина		10.19

**ПОЯСНИТЕЛЬНАЯ  
ЗАПИСКА**






Стадия	Лист	Листов
П	1	1



МосТрансПроект

рации»;

- Федеральный закон от 29.06.2012 №96 «О внесении изменений в отдельные законодательные акты Российской Федерации» с изменениями на 4 октября 2014 года;
- Постановление СФ ФС РФ от 27.12.2011 №560-СФ «Об утверждении изменения границы между субъектами Российской Федерации городом Федерального значения Москвой и Московской областью».
- Федеральный закон от 05.04.2013 № 43-ФЗ «Об особенностях регулирования отдельных правоотношений в связи с присоединением к субъекту Российской Федерации - городу Федерального значения Москве территорий и о внесении изменений в отдельные законодательные акты Российской Федерации» с изменениями на 3 июля 2016 года;
- Закон города Москвы от 25.06.2008 №28 «Градостроительный кодекс города Москвы» с изменениями на 28 июня 2017 года;
- Закон города Москвы от 05.05.1999 №17 «О защите зеленых насаждений» с изменениями на 7 мая 2014 года;
- Закон города Москвы от 05.05.2010 № 17 «О Генеральном плане города Москвы» с изменениями на 15 марта 2017 года;
- Постановление Правительства Москвы от 22 августа 2012 г. №422-ПП «Об отнесении лесов, входивших до 1 июля 2012 г. в состав лесного фонда и включенных в границы города Федерального значения Москвы, к зеленому фонду города Москвы и территорий, вошедших в зеленый фонд города Москвы, к особо охраняемой зеленой территории города Москвы;
- Постановление Правительства Москвы от 06.08.2002 №623-ПП «Об утверждении норм и правил проектирования комплексного благоустройства на территории города Москвы» с изменениями на 11 июля 2006 года;
- Постановление Правительства Москвы от 16.12.2008 №1160-ПП «Об утверждении временного положения по классификации и функционально-планировочной организации парков в городе Москве»;
- Постановление Правительства Москвы от 27.09.2011 №451-ПП «Об утверждении государственной программы города Москвы «Развитие коммунально-инженерной инфраструктуры и энергосбережение» с изменениями на 28 марта 2017 года.
- Постановление Правительства Москвы от 24.08.2010 № 741-ПП «О схемах га-

Изм.	Кол.уч.	Лист	№докум.	Подпись	Дата	<i>ПР-002/19-0-ПЗ</i>			
Изнв. № подл	Разраб.	Биллаев			10.19	<b>ПОЯСНИТЕЛЬНАЯ ЗАПИСКА</b>	Стадия	Лист	Листов
	Проверил	Панарин			10.19		П	1	1
	Н.контр.	Трифонов			10.19		 МосТрансПроект		
	ГИП.	Шабунина			10.19				





зоснабжения города Москвы на период до 2020 года».

- Постановление Правительства Москвы от 14.12.2010 № 1067-ПП «О Схеме электроснабжения города Москвы на период до 2020 года (распределительные сети напряжением 6-10-20 кВ)» с изменениями на 10 июля 2012 года.
- Постановление Правительства Москвы от 09.02.2012 № 37-ПП «Об утверждении Генеральной схемы энергоснабжения города Москвы на период до 2020 года».
- Постановление Правительства Москвы от 03.10.2011 № 460-ПП «Об утверждении Государственной программы города Москвы «Градостроительная политика на 2012-2016 гг.».
- Постановление Правительства Москвы от 27.09.2011 № 454-ПП «Об утверждении Государственной программы города Москвы на среднесрочный период (2012-2016 гг.) «Жилище».
- Постановление Правительства Москвы от 02.09.2011 № 408-ПП «О государственной программе города Москвы «Развитие транспортной системы на 2012-2016 гг.» с изменениями на 21 августа 2017 года.
- Постановление Правительства Москвы от 27.09.2011 № 450-ПП «Об утверждении Государственной программы города Москвы на среднесрочный период (2012-2016 гг.) «Развитие образования города Москвы («Столичное образование»)».
- Постановление Правительства Москвы от 25.09.2007 № 821-ПП «О схеме развития и размещения объектов образования (общеобразовательные школы и дошкольные образовательные учреждения) на территории города Москвы до 2020 года» с изменениями на 3 июля 2015 года.
- Постановление Правительства Москвы от 15.04.2008 № 301-ПП «О схеме развития и размещения объектов здравоохранения на территории города Москвы до 2020 года» с изменениями на 3 июля 2015 года.
- Постановление Правительства Москвы от 20.09.2011 № 432-ПП «Об утверждении Государственной программы города Москвы «Спорт Москвы 2012-2016 гг.».
- «СП 42.13330.2011. Свод правил. Градостроительство. Планировка и застройка городских и сельских поселений. Актуализированная редакция СНиП 2.07.01-89\*» (утв. Приказом Минрегиона РФ от 28.12.2010 № 820).
- Постановление Правительства Москвы от 23.12.2015 № 945-ПП «Об утвер-

ПР-002/19-0-ПЗ

Изм.	Кол.уч.	Лист	№док.	Подпись	Дата

Инва. № подл.	Подпись и дата	Взам. инв. №
---------------	----------------	--------------

Разраб.	Биллаев		10.19
Проверил	Панарин		10.19
Н.контр.	Трифонов		10.19
ГИП.	Шабунина		10.19

**ПОЯСНИТЕЛЬНАЯ  
ЗАПИСКА**


Стадия	Лист	Листов
П	1	1

 МосТрансПроект

ждении региональных нормативов градостроительного проектирования города Москвы в области транспорта, автомобильных дорог регионального или межмуниципального значения».

Инв. № подл.	Подпись и дата					Взам. инв. №.
<i>ПР-002/19-0-ПЗ</i>						
	Изм.	Кол.уч.	Лист	№док.	Подпись	Дата
	Разраб.	Биллаев			10.19	<b>ПОЯСНИТЕЛЬНАЯ ЗАПИСКА</b>
	Проверил	Панарин			10.19	
	Н.контр.	Трифонова			10.19	
	ГИП.	Шабунина			10.19	
	Стадия	Лист	Листов			
	П	1	1			
					МосТрансПроект	

	Наименование знака	Вид установки	Ед.изм.	Кол-во
2.1	Главная дорога	МГО	шт.	1
5.17	Место остановки трамвая	стойка или Г-образная стойка	шт.	2
5.19.1	Пешеходный переход (пов. инф.)	стойка или Г-образная стойка	шт.	1
5.19.1	Пешеходный переход (пов. инф.)	МГО	шт.	1
5.19.2	Пешеходный переход (пов. инф.)	стойка или Г-образная стойка	шт.	1
5.19.2	Пешеходный переход (пов. инф.)	МГО	шт.	1
Демонтаж ДЗ 5.17 с МГО			шт.	2
Монтаж стойки			шт.	2
Итого дорожных знаков			шт.	9

Согласовано										
Взам. инв. №										
Подп. и дата										
Инв. № подл.										
						Выполнение комплекса работ, связанных с разработкой и программным обеспечением Комплексной схемы организации дорожного движения на улично-дорожной сети города Москвы на 2019 г.				
	Изм.	Кол. уч.	Лист	№ док.	Подп.	Дата	Проект организации дорожного движения на Тихвинской улице	Стадия	Лист	Листов
	Разраб.	Биллаев			<i>Биллаев</i>	10.19		П	1	1
	Пров.	Панарин			<i>Панарин</i>	10.19				
	Н. контр.	Трифонова			<i>Трифонова</i>	10.19	Ведомость объемов работ по дорожным знакам		МосТрансПроект	
	ГИП	Шабдунина			<i>Шабдунина</i>	10.19				



**Сводная ведомость № 1**  
объемов работ по демаркировке горизонтальной дорожной разметки

Наименование объекта:

Тихвинская улица

Границы объекта:

Протяженность объекта, п.м:

Номер линии по ГОСТ Р 51256-2011	Характеристика линии	Ед. изм.	Количество единиц измерения	Площадь линий (элементов), м <sup>2</sup>
1	2	3	4	5
<b>Итого площадь горизонтальной разметки по объекту, м<sup>2</sup></b>				<b>0,000</b>
Белая разметка:				0,000
- сплошная линия				0,000
- сплошные линии (обозначение парковок)				0,000
- прерывистая линия				0,000
- поперечная разметка				0,000
- элементы сложной конфигурации				0,000
Желтая разметка:				0,000
- сплошные линии				0,000
- прерывистые линии				0,000
- поперечная разметка				0,000
- сплошные линии ООТ				0,000
Общий объем линий регулирования, приведенный к линии 1,1 шириной 10 см, п.м				0,000

*Примечание: для прерывистых линий регулирования общий объем определяется с учетом промежутков между элементами (штрихами)*

**Сводная ведомость № 2**  
объемов работ по нанесению горизонтальной дорожной разметки

Наименование объекта:

Тихвинская улица

Границы объекта:

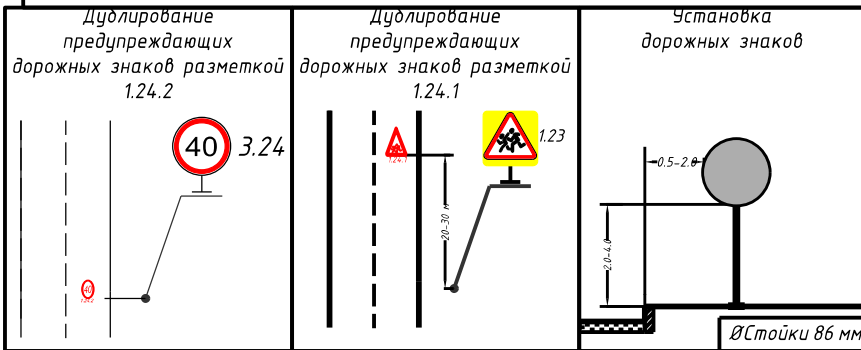
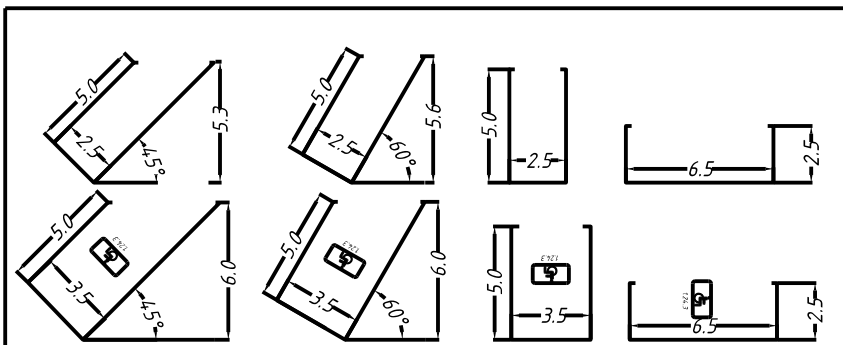
Протяженность объекта, п.м:

Номер линии по ГОСТ Р 51256-2011	Характеристика линии	Ед. изм.	Количество единиц измерения	Площадь линий (элементов), м <sup>2</sup>
1	2	3	4	5
<b>Итого площадь горизонтальной разметки по объекту, м<sup>2</sup></b>				<b>0,000</b>
Белая разметка:				0,000
- сплошная линия				0,000
- сплошные линии (обозначение парковок)				0,000
- прерывистая линия				0,000
- поперечная разметка				0,000
- элементы сложной конфигурации				0,000
Желтая разметка:				0,000
- сплошные линии				0,000
- прерывистые линии				0,000
- поперечная разметка				0,000
- сплошные линии ООТ				0,000
Общий объем линий регулирования, приведенный к линии 1,1 шириной 10 см, п.м				0,000

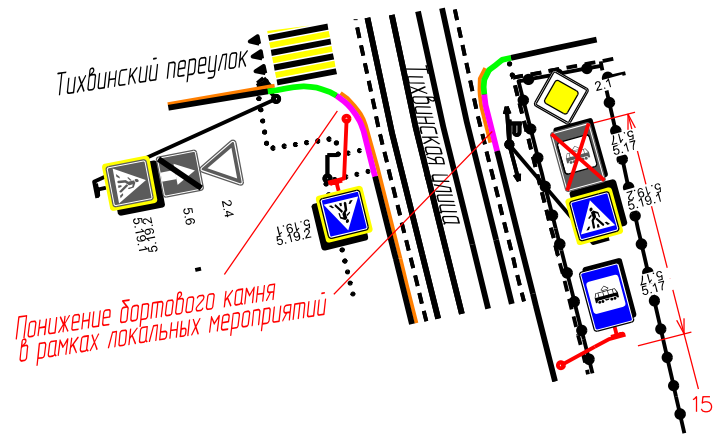
*Примечание: для прерывистых линий регулирования общий объем определяется с учетом промежутков между элементами (штрихами)*

## Условные обозначения

- |   |  |
|---|--|
| <ul style="list-style-type: none"> <li> 3.1 - Устанавливаемые дорожные знаки</li> <li> 3.27 - Существующие дорожные знаки</li> <li> - Демонтируемые объекты</li> <li> - Существующая дорожная разметка</li> <li> - Проектируемая дорожная разметка</li> <li> - Демонтируемая дорожная разметка</li> <li> - Пониженный борт</li> <li> - Проектируемый пониженный борт</li> <li> - Проектируемый борт</li> <li> - Проектируемое пешеходное ограждение</li> <li> - Существующее пешеходное ограждение</li> <li> - Демонтируемое пешеходное ограждение</li> <li> - Контактная сеть</li> </ul> | <ul style="list-style-type: none"> <li> - Существующий пешеходный переход</li> <li> - Проектируемый пешеходный переход</li> <li> - Демаркируемый пешеходный переход</li> <li> - Проектируемые МАФы</li> <li> - Существующие антипарковочные столбики</li> <li> - Демонтируемые антипарковочные столбики</li> <li> - Асфальтируемый участок</li> <li> - Проектируемая тактильная плитка</li> <li> - Существующая тактильная плитка</li> <li> - Устройство газона</li> </ul> |
|---|--|



**Примечание:**  
 ширина линий 1.1(парковка), 1.4(желтая) - 10 см;  
 ширина линий 1.1, 1.5, 1.6, 1.7 - 10(15) см;  
 ширина линий 1.12, 1.14.1 - 40 см;  
 длина штрихов 1.5 - 2.0 м, пробелов - 6.0 м ;  
 длина штрихов 1.6 - 6.0 м, пробелов - 2.0 м ;  
 длина штрихов 1.5, 1.7 - 0.5 м, пробелов - 0.5 м ;  
 длина стрел 1.18, 1.19 - 5.0 м



						ПР-002/19			
						Комплексная схема организации дорожного движения на улично-дорожной сети города Москвы.			
Изм.	Колч.	Лист	№ Док.	Подпись	Дата	Проект организации дорожного движения на Тихвинской улице в рамках разработки КСОДД г. Москвы.	Стадия	Лист	Листов
							П	1	1
Н. контр.		Трифонов			10.19	Схема № 1. Расстановка дорожных знаков и нанесение разметки. М 1:500	<b>МосТрансПроект</b>		
ГИП		Шабунина			10.19				